




































# TINGMÄRGID

-  Planeeringuala piir
-  Katastrirüksuse piir
-  Planeeritud krundi piir
-  Krundi positsiooni number
-  Naaberhoone
-  Planeeritud maapealne hoonestusala
-  Planeeritud maa-alune hoonestusala
-  Olemasolev autoliikluse ala
-  Planeeritud autoliikluse ala
-  Planeeritud segaliikluse ala / teenindava transpordi juurdepääs
-  Planeeritud lühiajalised parkimiskohad (kullerid, taksod jms)
-  Planeeritud murukivikattega parkimiskohad
-  Olemasolev kergliikluse ala
-  Planeeritud kergliikluse ala
-  Projekteeritud autoliikluse ala (Joonisele kantud vastavalt Teedeprojekt OÜ tööle nr T04623)
-  Projekteeritud kergliikluse ala (Joonisele kantud vastavalt Teedeprojekt OÜ tööle nr T04623)
-  Planeeritud künnis
-  Planeeritud pandus
-  Säilitatav II klassi puu või puude rühm
-  Säilitatav III klassi puu või puude rühm
-  Säilitatav IV klassi puu või puude rühm
-  Projekteeritud haljasala (Joonisele kantud vastavalt Teedeprojekt OÜ tööle nr T04623)
-  Haljasala
-  Maa-aluse korruse pealne haljasala
-  Projekteeritud puud (Joonisele kantud vastavalt Teedeprojekt OÜ tööle nr T04623)
-  Planeeritud kõrghaljastus
-  Planeeritud konteinerhaljastus
-  Planeeritud pöösad
-  Sorteeritud jäätmete kogumispaik (sügavkogumismahutid)
-  Likvideeritav objekt
-  Likvideeritav haljastus
-  Planeeritud trafoalaajaam

Märkused:  
 1. Teede, tänavate, parkimise ja haljastuse lahendus on põhimõteline ning täpsustatakse ehitusprojekti koostamisel.

Asendiplaanilise ja võimaliku mahulise lahenduse autor: Kadarik Tüür Arhitektid OÜ

Geoalus:	Koostaja: OÜ G.E.Point	Töö nr: 22-G302	Möödistatud: 07.2022
	Kõrgussüsteem: EH2000	Koordinaatsüsteem: L-EST 97	

	K-Projekt Aktisaeletis Ahtri tn 6a, Tallinn, Eesti tel +372 626 4100 kprojekt@kprojekt.ee reg kood 12203754	Projekti nimi:	<b>Randvere tee 9b kinnistu detailplaneering</b>
		Projekti juht:	J. Mirme
Planeerija:	M. Mustkivi	Joonise nimi:	<b>Haljastuse skeem</b>
Faali nimi:	23064_DP.dwg	Koostatud:	23.01.2026
Töö nr:	23064	Joonise tähtis:	DP-8
Stadium:	DP	Möödkava:	1:500

Trükkis: KPR-MARIOM  
 Faili: U:\OBJEKTID\23064\_Randvere tee 9b\_DP\Joonised\23064\_DP.dwg Trükkitud: 23.01.2026