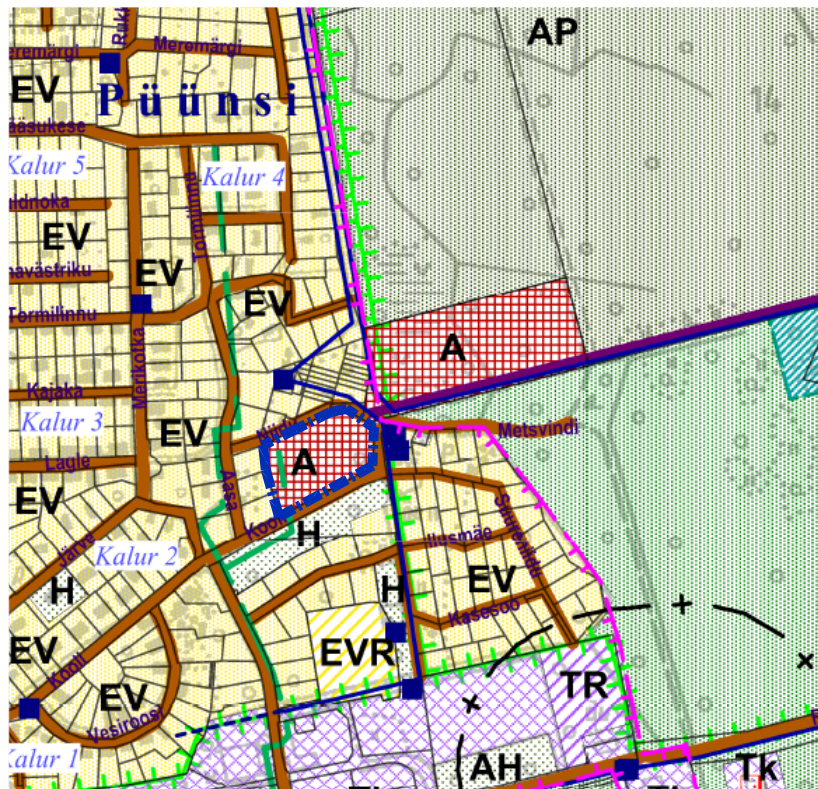




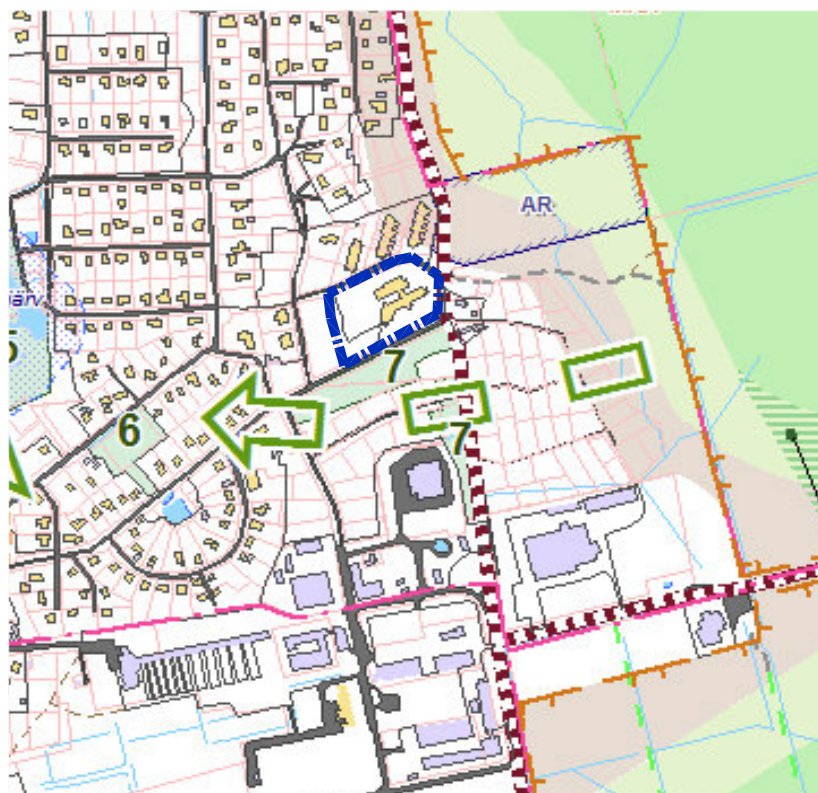





VÄLJAVÕTE VIIMSI VALLA MANDRIOOSA ÜLDPLANEERINGUST



-  PLANEERITAVA ALA PIIR
-  OL.OLEV KOHALIK MAANTEE
-  PERSP. KOHALIK MAANTEE
-  TIHEHOONESTUSALA
- A** ÜLDKASUTATAVATE HOONETE MAA
- EV** VÄIKEELAMUTE MAA
- EVR** VÄIKEELAMUTE MAA RESERV
- H** HALJASMAA
- TR** TÖÖSTUSE JA LADUDE MAA
- AH** LOODUSLIK ROHUMAA

VÄLJAVÕTE VIIMSI VALLA MANDRIOOSA ÜLDPLANEERINGU TEEMAPLANEERINGUST "ROHEVÕRGUSTIK JA MILJÖOVÄÄRTUSLIKUD ALAD"



-  PLANEERITAVA ALA PIIR
-  Reserveeritud haljastu numbriga
-  Rohevõrgustiku koridori arengusuund

Objekti nimi ja aadress VIIMSI VALD PÜÜNSI KÜLA KOOLI TEE 33 KATASTRÜÜKSUSE DETAILPLANEERING	Jooniste arv	5	Joonise nr.	AP-2
	Joonise sisu	VÄLJAVÕTE ÜLDPLANEERINGUST		Mõõtkava 1:10000
Projekteerija VIIMSI HALDUS OÜ Reg.kood 10618178, reg.nr. EEP000176 74001 Viimsi Nelgi tee 1 tel. 6028863	Tellijaja	Viimsi Vallavalitsus	Kuupäev	30.05.2025
	Planeerija	V.Ernesaks	Töö nr.	PR04-25